

ELEMENTO CONSTRUTIVO

BAIRROS EM TORNO DO IGARAPÉ SÃO JOAQUIM



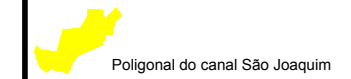
PREFEITURA DE BELÉM



Diretoria de Gestão da Fundiária- DGF
Unid. de Cartografia e Geoprocessamento - UCG

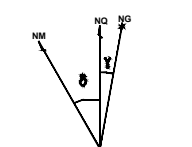
Convenções

- 1 - Concreto
- 2 - Alvenaria
- 3 - Concreto/Alvenaria
- 4 - Madeira
- 5 - Madeira/Alvenaria
- 6 - Metálica
- 7 - Taipa



Limite de Bairros
(Lei número 7.806 de 30/07/96)

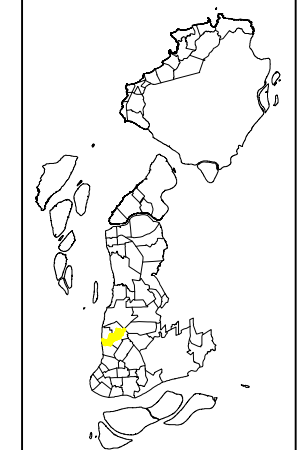
ORIENTAÇÃO:



Varição anual da declinação magnética
00°03'38"W

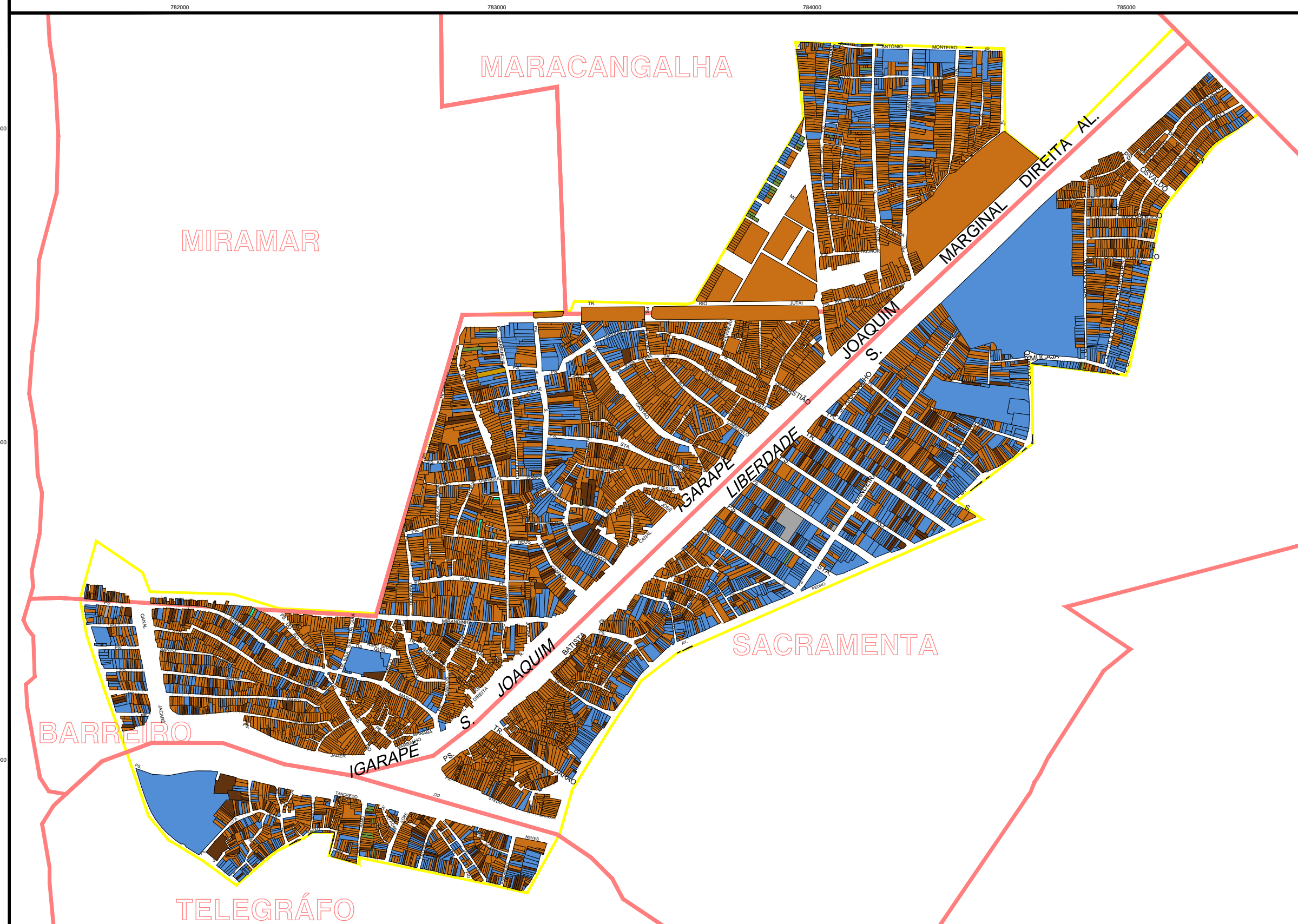
Escala: Livre

Localização do Bairro:



Observações:
Levantamento Aerofotogramétrico da Área Urbana e de Expansão Urbana de Belém
Proj. Universal Transversa de Mercator - UTM
Datum Horizontal: SIRGAS 2000
Data do Vô: setembro/2014, Edição: 2014
Meridiano Central: 51°00'W GR
Posição do Banco de Dados em: 2020

Autor: UCG
Visto Responsável: _____
Data Impressão: _____



9846000
9845000
9844000

782000 783000 784000 785000